

Geografika

in der archivischen Normdatennutzung

Dr. Peter Sandner

Frankfurt am Main, 5. Oktober 2022

Zentrale Themen und Fragestellungen in Bezug auf die Gemeinsame Normdatei

eindeutig
umfassend
mächtig

eindeutig

Facettierung

- Alle Treffer(18938)
 - Hessisches Staatsarchiv Marburg (9313)
 - Hessisches Staatsarchiv Darmstadt (5956)
 - Hessisches Hauptstaatsarchiv (2093)
 - Institut für Stadtgeschichte Frankfurt a. M. (588)
 - Stadtarchiv Hanau (226)
 - Stadtarchiv Marburg (157)
 - Archiv des Landeswohlfahrtsverbandes Hessen (147)
 - Stadtarchiv Kassel (100)
 - Archiv der deutschen Jugendbewegung (86)
 - Stadtarchiv Gießen (50)

Einfache Suche: Trefferliste

1 / 947

Suchanfrage:Neustadt

Ihre Suche ergab **18938** Treffer.

Typ	Signatur ▲▼	Bezeichnung ▲▼	Laufzeit ▲▼	Information
	HStAM, 275 EHR	Neustadt		
	HStAM, 275 GA Kirchhain	Neustadt		
	HStAD, C 12	Neustadt		
	HStAD, H 24	Neustadt		

Facettierung

- Alle Treffer(18938)
 - Hessisches Staatsarchiv Marburg (9313)
 - Hessisches Staatsarchiv Darmstadt (5956)
 - Hessisches Hauptstaatsarchiv (2093)
 - Institut für Stadtgeschichte Frankfurt a. M. (588)
 - Stadtarchiv Hanau (226)
 - Stadtarchiv Marburg (157)
 - Archiv des Landeswohlfahrtsverbandes Hessen (147)
 - Stadtarchiv Kassel (100)
 - Archiv der deutschen Jugendbewegung (86)
 - Stadtarchiv Gießen (50)

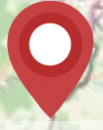
Einfache Suche: Trefferliste

1 / 947


Typ	Signatur ▲▼	Bezeichnung ▲▼	Laufzeit ▲▼	Information
	HStAM, Jrk. 49	Neustadt		
	HHStAW, 171	Neustadt		
	HHStAW, 3009	Neustadt		
	HStAD, G 28 Hoecnst	Neustadt		
	HStAD, G 28 Hoecnst	Neustadt		



Neustadt / Westerwald



Neustadt (Hessen)



Breuberg-Neustadt





Facettierung

Alle Treffer(44)

- Hessisches Hauptstaatsarchiv (30)
- Hessisches Staatsarchiv Darmstadt (8)
- Institut für Stadtgeschichte Frankfurt a. M. (3)
- Hessisches Staatsarchiv Marburg (3)

Erweiterte Suche: Trefferliste

◀ ◀ 1 / 3 ▶ ▶

Typ	Signatur ▲▼	Bezeichnung ▲▼	Laufzeit ▲▼	Information
	HHStAW, 519/3, 19056	Neustadt, Ernst	1939 - 1939	
	HHStAW, 518, 78133	Neustadt, Ferdinand	1955 - 1970	
	HHStAW, 518, 23425	Neustadt, Ludwig	1954 - 1975	
	HStAD, G 16 A, 5940	Neustadt, Rebecca	1841 - 1879	
	HHStAW, 519/3, 5338	Neustadt, Ernst	1939 - 1940	
	HStAD, S 1, NACHWEIS1	Neustadt, Moses	1848 - 1875	

Facettierung

Alle Treffer(18938)

Hessisches Staatsarchiv
Marburg (9313)Hessisches Staatsarchiv
Darmstadt (5956)Hessisches Hauptstaatsarchiv
(2093)Institut für Stadtgeschichte
Frankfurt a. M. (588)

Stadtarchiv Hanau (226)

Stadtarchiv Marburg (157)

Archiv des

Landeswohlfahrtsverbandes Hessen
(147)

Stadtarchiv Kassel (100)





Archiv der deutschen
Jugendbewegung (86)

Stadtarchiv Gießen (50)

Einfache Suche: Trefferliste

◀ ◀ 25 / 947 ▶ ▶

Ihre Suche ergab 18938 Treffer .

Typ	Signatur ▲▼	Bezeichnung ▲▼	Laufzeit ▲	Information
	HHStAW, 3011/1, 10372 V	Plan von Neustadt a.d. Weinstraße im Jahr 1821	1992 - 1992	
	HHStAW, 508, 7057	Förderung einzelner Modellprojekte zur Wie- dereingliederung erwerbsloser Frauen in den Arbeitsmarkt	1992 - 1992	
	HStAD, HFV, PERIODICA	Familie und Geschichte : Hefte für Familien- geschichtsforschung im sächsisch- thüringischen Raum. Neustadt (Aisch) De- gener, Bd. 1.1992/94 = Jg....	1992 - 1992	

Facettierung


Alle Treffer(236)

- ☰ Hessisches Staatsarchiv Marburg (152)
- ☰ Stadtarchiv Hanau (28)
- ☰ Institut für Stadtgeschichte Frankfurt a. M. (16)
- ☰ Hessisches Hauptstaatsarchiv (12)
- ☰ Hessisches Staatsarchiv Darmstadt (9)
- ☰ Stadtarchiv Kassel (7)
- ☰ Archiv des Landeswohlfahrtsverbandes Hessen (6)
- ☰ Historisches Archiv der Stadt Wetzlar (3)
- ☰ Stadtarchiv Grünberg (1)
- ☰ Stadtarchiv Marburg (1)

Einfache Suche: Trefferliste

◀ ◀ 1 / 12 ▶ ▶


Typ	Signatur ▲▼	Bezeichnung ▲▼	Laufzeit ▲▼	Information
	HStAM, 330 Ro-tenburg, ...	Steuerbuch der Altstadt und der Neustadt	1735 - 1735	
	HStAM, 125, 14874	Steuertabellen der Altstadt und der Neustadt Korbach	1822 - 1822	
	HStAM, 23 c Al-tenhasslau, 20	Grenze zwischen Neustadt und Altstadt	1790 - 1790	
	HStAM, 330 Ro-tenburg, 4319	Urwählerlisten I - Altstadt und II Neustadt	1881 - 1903	
	HStAM, 330 Ro-tenburg, A 3167	Stammrolle [Verzeichnis der Militärpflichti- gen]...: Band 1: Altstadt	1815 - 1815	
	HStAM 330 Ro-	Stammrolle [Verzeichnis der Militärpflichti-	1815 - 1815	



Neustadt / Westerwald
GND: 4801521-0

Neustadt (Hessen)
GND: 4041932-0

Breuberg-Neustadt
GND: 4192755-2



GND-Nummer
118540238

GND-Nummer
118520180



Landeshauptstadt
Wiesbaden
Stadtteil
Mainz-Kastel

GND-Nummern

4560031-4

5286166-1

4100028-6

Kastel (Mainz)

Mainz-Kastel

Wiesbaden-Kastel

Hessen

Archive in Hessen

Hessisches Hauptstaatsarchiv

3011/2 Katasterkarten

- Wiesbaden-Breckenheim
- Wiesbaden-Delkenheim
- Wiesbaden-Dotzheim
- Wiesbaden-Erbenheim
- Wiesbaden-Frauenstein
- Wiesbaden-Heßloch
- Wiesbaden-Igstadt
- Mainz-Kastel**
- Mainz-Kostheim
- Wiesbaden-Kloppenheim
- Wiesbaden-Medenbach
- Wiesbaden-Nordenstadt
- Wiesbaden-Naurod
- Wiesbaden-Rambach
- Wiesbaden-Schierstein
- Wiesbaden-Sonnenberg
- Katasteramt Westerburg
- Projekt (temp.)

HHStAW Bestand 3011/2 Nr. 6388/5

Drucken

Verlinken

Versenden



Digitalisate öffnen

Beschreibung: Karte / Plan

Serie

Bezeichnung Parzellenkarten der Gemarkung Kastel, Stadt Wiesbaden, Flur 20 - 24 (10 Blatt)

Identifikation (Karte / Plan)

Titel Flur 22 Blatt 1

Datierung 1841-1911

Regeln für die Schlagwortkatalogisierung (RSWK) GND-Erfassungshilfe (EH-G-01 ...)

- RSWK § 206 Historische Geografika
- RSWK § 207 Namensänderungen
- RSWK § 209 Namen von Ortsteilen und kleinräumigen Geografika
- EH-G-01 Geografischer Name
- EH-G-05 Ortsteile ...
- EH-G-06 Namensänderungen bei Geografika (Gebietskörperschaften)

umfassend



WIKIPEDIA
Die freie Enzyklopädie

[Hauptseite](#)

[Themenportale](#)

[Zufälliger Artikel](#)

[Mitmachen](#)

[Artikel verbessern](#)

[Neuen Artikel anlegen](#)

[Autorenportal](#)

[Hilfe](#)

[Letzte Änderungen](#)

[Kontakt](#)

[Spenden](#)

[Werkzeuge](#)

[Links auf diese Seite](#)

[Änderungen an
verlinkten Seiten](#)

[Spezialseiten](#)

[Permanenter Link](#)

[Seiteninformationen](#)

[Artikel zitieren](#)

[Nicht angemeldet](#) [Diskussionsseite](#) [Beiträge](#) [Benutzerkonto erstellen](#) [Anmelden](#)

[Artikel](#)

[Diskussion](#)

[Lesen](#)

[Bearbeiten](#)

[Quelltext bearbeiten](#)

[Versionsgeschichte](#)

Koordinaten: 50° 24′ 36″ N, 8° 23′ 27″ O﻿ / ﻿

Audenschmiede

Audenschmiede ist eine Siedlung des Marktfleckens [Weilmünster](#) im [Landkreis Limburg-Weilburg](#) in [Hessen](#). Sie gehört zum Ortsbezirk des Kernorts Weilmünster.

Inhaltsverzeichnis [[Verbergen](#)]

- [1 Geografie](#)
- [2 Geschichte](#)
 - [2.1 Ehemaliger Bahnanschluss](#)
 - [2.2 Niedergang und Stilllegung](#)
- [3 Vereine](#)
- [4 Literatur](#)
- [5 Weblinks](#)
- [6 Einzelnachweise](#)

Geografie [[Bearbeiten](#) | [Quelltext bearbeiten](#)]

Der Ort liegt im [Weital](#) des östlichen [Hintertaunus](#), südlich des Kernorts von Weilmünster. Etwa 1 Kilometer südwestlich befindet sich [Langenbach](#).

Geschichte [[Bearbeiten](#) | [Quelltext bearbeiten](#)]


Audenschmiede

Gemeinde [Weilmünster](#)

Höhe:	196 m ü. NHN
Einwohner:	117 (31. Dez. 2018) ^[1]
Eingemeindung:	1. April 1950



KMDC-Werk





WIKIPEDIA
Die freie Enzyklopädie

[Hauptseite](#)

[Themenportale](#)

[Zufälliger Artikel](#)

[Mitmachen](#)

[Artikel verbessern](#)

[Neuen Artikel anlegen](#)

[Autorenportal](#)

[Hilfe](#)

[Letzte Änderungen](#)

[Kontakt](#)

[Spenden](#)

[Werkzeuge](#)

[Links auf diese Seite](#)

[Änderungen an
verlinkten Seiten](#)

[Spezialseiten](#)

[Permanenter Link](#)

[Seiteninformationen](#)

[Artikel zitieren](#)

[Nicht angemeldet](#) [Diskussionsseite](#) [Beiträge](#) [Benutzerkonto erstellen](#) [Anmelden](#)

[Artikel](#)

[Diskussion](#)

[Lesen](#)

[Bearbeiten](#)

[Quelltext bearbeiten](#)

[Versionsgeschichte](#)

Koordinaten: 50° 25′ 59″ N, 8° 19′ 34″ O﻿ / ﻿﻿ /

Aulenhäusen

Aulenhäusen ist ein Ortsteil des [Marktfleckens Weilmünster](#) im [mittelhessischen Landkreis Limburg-Weilburg](#).

Inhaltsverzeichnis [\[Verbergen\]](#)

- [1 Geographie](#)
- [2 Geschichte](#)
- [3 Bevölkerung](#)
- [4 Politik](#)
- [5 Kultur und Sehenswürdigkeiten](#)
 - [5.1 Kulturdenkmäler](#)
 - [5.2 Vereine](#)
- [6 Infrastruktur](#)
- [7 Weblinks](#)
- [8 Einzelnachweise](#)

Geographie [\[Bearbeiten | Quelltext bearbeiten \]](#)

Der Ort liegt, größtenteils von Wald umgeben, im östlichen [Hintertaunus](#), auf einer [Hochfläche](#) zwischen dem Weinbachtal und dem [Weital](#) und geht zum [Naturpark Taunus](#). Aulenhäusen liegt 3,4 km westlich des Kernortes Weilmünster. Durch den Ort führt die [Kreisstraße 442](#).

Aulenhäusen

Gemeinde [Weilmünster](#)

Höhe:	283 (267–300) m ü. NH
Fläche:	2,94 km² ^[1]
Einwohner:	229 (30. Jun. 2020) ^[2]
Bevölkerungsdichte:	78 Einwohner/km²
Eingemeindung:	31. Dezember 1970
Postleitzahl:	35789
Vorwahl:	06472



WIKIPEDIA
Die freie Enzyklopädie

[Hauptseite](#)
[Themenportale](#)
[Zufälliger Artikel](#)

[Mitmachen](#)

[Artikel verbessern](#)
[Neuen Artikel anlegen](#)
[Autorenportal](#)
[Hilfe](#)

[Letzte Änderungen](#)
[Kontakt](#)
[Spenden](#)

[Werkzeuge](#)

[Links auf diese Seite](#)
[Änderungen an verlinkten Seiten](#)
[Spezialseiten](#)
[Permanenter Link](#)
[Seiteninformationen](#)
[Artikel zitieren](#)

[Nicht angemeldet](#) [Diskussionsseite](#) [Beiträge](#) [Benutzerkonto erstellen](#) [Anmelden](#)

[Artikel](#) [Diskussion](#)

[Lesen](#) [Bearbeiten](#) [Quelltext bearbeiten](#) [Versionsgeschichte](#)

Koordinaten: 50° 37′ 40″ N, 8° 26′ 50″ O﻿ / ﻿﻿ /

Bechlingen (Aßlar)

Bechlingen ist ein Stadtteil der Stadt [Aßlar](#) im [mittelhessischen Lahn-Dill-Kreis](#).

Inhaltsverzeichnis [Verbergen]

- [1 Geographische Lage](#)
- [2 Geschichte](#)
 - [2.1 Territorialgeschichte und Verwaltung](#)
 - [2.2 Bevölkerung](#)
 - [2.2.1 Einwohnerentwicklung](#)
 - [2.2.2 Religionszugehörigkeit](#)
- [3 Kulturdenkmäler](#)
- [4 Wirtschaft und Infrastruktur](#)
- [5 Weblinks](#)
- [6 Einzelnachweise](#)

Bechlingen

Stadt [Aßlar](#)

Höhe:	285 (272–307) m ü. NH
Fläche:	3,28 km² ^[1]
Einwohner:	677 (31. Dez. 2021) ^[2]
Bevölkerungsdichte:	206 Einwohner/km²
Eingemeindung:	31. Dezember 1971
Postleitzahl:	35614
Vorwahl:	06440

Geographische Lage [[Bearbeiten](#) | [Quelltext bearbeiten](#)]

Das Dorf liegt, von Wald umgeben, auf einem Ausläufer des [Rothaargebirges](#), 40 km südöstlich von [Siegen](#) und 5,1 km nordwestlich von [Aßlar](#). Durch den Ort verläuft von Nord nach Süd die [Landesstraße 3376](#).

Geschichte [[Bearbeiten](#) | [Quelltext bearbeiten](#)]



WIKIPEDIA
Die freie Enzyklopädie

- Hauptseite
- Themenportale
- Zufälliger Artikel
- Mitmachen
- Artikel verbessern
- Neuen Artikel anlegen
- Autorenportal
- Hilfe
- Letzte Änderungen
- Kontakt
- Spenden
- Werkzeuge
- Links auf diese Seite
- Änderungen an verlinkten Seiten
- Spezialseiten
- Permanenter Link
- Seiteninformationen
- Artikel zitieren

Artikel

Diskussion

Lesen

[Bearbeiten](#)

[Quelltext bearbeiten](#)

[Versionsgeschichte](#)

Wikipedia durchsuchen

Koordinaten: 50° 40′ 9″ N, 8° 25′ 32″ O﻿ / ﻿

Bellersdorf

Bellersdorf ist ein Ortsteil der Gemeinde [Mittenaar](#) im [mittelhessischen Lahn-Dill-Kreis](#).

Inhaltsverzeichnis [\[Verbergen\]](#)

- [Geographische Lage](#)
- [Geschichte](#)
 - [Gebietsreform](#)
 - [Territorialgeschichte und Verwaltung](#)
 - [Einwohnerentwicklung](#)
 - [Religionszugehörigkeit](#)
- [Sehenswürdigkeiten](#)
- [Infrastruktur](#)
- [Literatur](#)
- [Weblinks](#)
- [Einzelnachweise](#)

Geographische Lage [\[Bearbeiten | Quelltext bearbeiten \]](#)

Bellersdorf liegt südlich des Mittenaarer Hauptortes [Bicken](#) in der Nähe von [Altenkirchen](#) und [Bermoll](#). Bellersdorf ist der einzige Ort, der nicht am Rand, sondern mitten in der Hörre liegt.

Bellersdorf

Gemeinde [Mittenaar](#)

Höhe:	342 (332–354) m
Fläche:	1,19 km² ^[1]
Einwohner:	360 (30. Jun. 2012) ^[2]
Bevölkerungsdichte:	303 Einwohner/km²
Eingemeindung:	1. April 1972
Postleitzahl:	35756
Vorwahl:	06444





WIKIPEDIA
Die freie Enzyklopädie

[Hauptseite](#)
[Themenportale](#)
[Zufälliger Artikel](#)

[Mitmachen](#)

[Artikel verbessern](#)
[Neuen Artikel anlegen](#)
[Autorenportal](#)
[Hilfe](#)
[Letzte Änderungen](#)
[Kontakt](#)
[Spenden](#)

[Werkzeuge](#)

[Links auf diese Seite](#)
[Änderungen an verlinkten Seiten](#)
[Spezialseiten](#)
[Permanenter Link](#)
[Seiteninformationen](#)
[Artikel zitieren](#)

[Nicht angemeldet](#) [Diskussionsseite](#) [Beiträge](#) [Benutzerkonto erstellen](#) [Anmelden](#)

Artikel **Diskussion**

Lesen **Bearbeiten**

[Quelltext bearbeiten](#)

[Versionsgeschichte](#)

Koordinaten: 50° 39′ 23″ N, 8° 27′ 20″ O﻿ / ﻿

Bermoll

Bermoll ist ein Stadtteil von [Aßlar](#) im [mittelhessischen Lahn-Dill-Kreis](#). Mit etwa 250 Einwohnern ist Bermoll der kleinste Stadtteil. Die Gemarkung hat eine Größe von 430 ha, davon 263 ha Wald.

Inhaltsverzeichnis [Verbergen]

- 1 [Geografie](#)
- 2 [Geschichte](#)
 - 2.1 [Gebietsreform](#)
 - 2.2 [Territorialgeschichte und Verwaltung](#)
 - 2.3 [Bevölkerung](#)
 - 2.3.1 [Einwohnerentwicklung](#)
 - 2.3.2 [Religionszugehörigkeit](#)
- 3 [Kultur und Sehenswürdigkeiten](#)
 - 3.1 [Regelmäßige Veranstaltungen](#)
 - 3.2 [Historische Einblicke](#)
 - 3.3 [Naturdenkmal](#)
 - 3.4 [Bauwerke](#)
 - 3.4.1 [Kirche](#)
 - 3.4.2 [Ehrenmal](#)
 - 3.4.3 [Viehhof](#)
- 4 [Wirtschaft und Infrastruktur](#)

Bermoll

Stadt [Aßlar](#)

Höhe:	322 m ü. NHN
Fläche:	4,3 km² ^[1]
Einwohner:	242 (31. Dez. 2021) ^[2]
Bevölkerungsdichte:	56 Einwohner/km²
Eingemeindung:	31. Dezember 1971
Postleitzahl:	35614
Vorwahl:	06446



Ansicht Bermoll

Facettierung

- Alle Treffer(3885)
 - Hessisches Staatsarchiv Marburg (2937)
 - Hessisches Staatsarchiv Darmstadt (704)
 - Hessisches Hauptstaatsarchiv (171)
 - Institut für Stadtgeschichte Frankfurt a. M. (17)
 - Archiv des Landeswohlfahrtsverbandes Hessen (12)
 - Stadtarchiv Marburg (8)
 - Stadtarchiv Pohlheim (7)
 - Stadtarchiv Fritzlar (4)
 - Stadtarchiv Grünberg (4)
 - Stadtarchiv Laubach (4)

Einfache Suche: Trefferliste

◀ ◀ 1 / 195 ▶ ▶

Typ	Signatur ▲▼	Bezeichnung ▲▼	Laufzeit ▲▼	Information
	HStAD, A 3	Laucendorf Wüstung (bei Laubach)		
	HStAD, G 28 A	Bergheim, Wüstung (zu Holzheim)		
	HStAM, 17 e	Ehrental Wüstung (bei Schmalkalden)		
	HStAM, 17 e	Wenigenholzhausen (Wüstung Kreis Fritzlar-Homberg)		
	HStAM, Kat. I	Helpoldessen Wüstung (Kreis Hofgeismar)		



 [Digitalisate öffnen](#)

Beschreibung: Karte / Plan

Serie

Bezeichnung Karte der Wüstung Nübel [bei Schotten]

Facettierung

Alle Treffer(187)

- Stadtarchiv Kassel (38)
- Stadtarchiv Pohlheim (2)
- Institut für Stadtgeschichte Frankfurt a. M. (4)
- Hessisches Staatsarchiv Marburg (3)

Einfache Suche: Trefferliste

6 / 10

Typ	Signatur ▲▼	Bezeichnung ▲▼	Laufzeit ▲▼	Information
	StadtA KS, E 1 A, 0 .000.730	Leipziger Strasse 118A mit Bewohnern.	1937 - 1937	
	StadtA KS, E 1 A, 0 .008.812	Fassadendetail, Portal Leipziger Strasse 135 Stadtteil Bettenhausen.	1994 - 1994	
	ISG FFM, W9, 246	Plakat Galerie Hake Leipziger Strasse 35 Hannes Hake	2006 - 2006	
	HStAM, Karten, P II 15909	Nivellement der Leipziger Strasse über die 2 Werrabrücken in der Stadt Eschwege	1906 - 1906	
	StadtA KS, K, 1666	Fluchtlinienplan des Pfaffenstieges zwischen der Leipziger Strasse und der Kassel Wald- kappeler Bahn	1915 - 1915	








Facettierung

Alle Treffer(5)

- Hessisches Staatsarchiv Marburg (5)

Einfache Suche: Trefferliste

◀ ◀ 1 / 1 ▶ ▶

Typ	Signatur ▲▼	Bezeichnung ▲▼	Laufzeit ▲▼	Information
	HStAM, Karten, P II 24029	Schätzungsurkarte Wolfskaute	1950 - 2012	
	HStAM, Karten, P II 24478	Flurkarte Wolfskaute (Inselkarte)	1951 - 2004	
	HStAM, 330 Bie- denkopf, A 1261	Verkauf der Parzelle Flur 52 Nr. 2/1 auf der Wolfskaute an Johann Jost Born zu Eckels- hausen	1893 - 1894	
	HStAM, Karten, P II 15356	Amtskarte, Flur 1	1951 - 1968	
	HStAM, 110, 4912	Landsiedelweise Verleihung des ehem. v. Dernbachischen Lehnguts des Johann Georg Hermann zu Wommelshausen, vorwiegend eines Ackers in der Flur 'Wo...	1824 - 1857	

Niedersachsen
Bremen

Archive in Niedersachsen und Bremen

Staatsarchiv Bremen

7.1025 Norddeutsche
Missionsgesellschaft

Gliederung

- 1. Missionsarbeit in Neuseeland und Ostindien
- 2. Missionsarbeit in Westafrika
 - 2.01. Missionsstationen
 - 2.02. Afrikanische Mitarbeiter
 - 2.03. Briefwechsel mit Afrikanern
 - 2.04. Schulwesen
 - 2.05. Land und Leute, Veröffentlichungen der Missionsgesellschaft zur Landeskunde
 - 2.06. Sprache, Bibel, Literatur, Veröffentlichungen der Missionsgesellschaft zu Sprache und Religion

StAB 7.1025 54/1

Drucken | Verlinken | Versenden

Beschreibung: Verzeichnung

Identifikation

<i>Titel</i>	Berichte und andere Schreiben aus Aburi, Accra, Akropong, Christiansborg u.a.
<i>Laufzeit</i>	1858-1890
<i>Enthält</i>	Ca. 150 Stücke lose in Klappmappe.

Ergänzungen

<i>Klassifikation Teil B</i>	65
------------------------------	----

Repräsentationen

Aktion	Typ	Bezeichnung	Zugang	Info
Detailseite	Sicherungsfilm	A		

Überlieferungskontext

└ HHStAW

└ 1 Altes Reich

└ 1.3 Geistliche und Bildungsinstitute

└ 1.3.1 Klöster und Stifte

└ Eberbach, Zisterzienser

└ Akten

└ 1 Zinsregister und Güterrenovationen

└ 1.20 Mosbach

Verzeichnungseinheit

Arcinsys-ID [v3804448](#)

Titel Zinsbuch des Klosters Eberbach zu Mosbach

Laufzeit 1537-1551

Enthält Zinsverzeichnisse zu Mosbach, Schierstein, Wiesbaden, Igstadt, Erbenheim, Dotzheim, Kloppenheim, Nordenstadt, Flörsheim und Weilbach

Zuletzt bearbeitet 2020-10-21 14:39:10

Normdaten

Ort, Gemeinde, Landkreis	LAGIS-ID	Geonames-ID	GND-Nummer	Vor Evaluation	Nach Evaluation
Wiesbaden, Gem. Wiesbaden (Wiesbaden)	414000000	2809346	4066043-6	<input checked="" type="checkbox"/>	<input checked="" type="checkbox"/>
Erbenheim, Gem. Wiesbaden (Wiesbaden)	414000130	2929777	7672537-6	<input checked="" type="checkbox"/>	<input checked="" type="checkbox"/>
Mosbach, Gem. Wiesbaden (Wiesbaden)	41400014005	8630197	1064688497	<input checked="" type="checkbox"/>	<input checked="" type="checkbox"/>
Dotzheim, Gem. Wiesbaden (Wiesbaden)	414000160	2935414	4469800-8	<input checked="" type="checkbox"/>	<input checked="" type="checkbox"/>
Kloppenheim, Gem. Wiesbaden (Wiesbaden)	414000230	2887585	4301691-1	<input checked="" type="checkbox"/>	<input checked="" type="checkbox"/>
Igstadt, Gem. Wiesbaden (Wiesbaden)	414000240	2896668	7643116-2	<input checked="" type="checkbox"/>	<input checked="" type="checkbox"/>
Nordenstadt, Gem. Wiesbaden (Wiesbaden)	414000250	2862100	4213908-9	<input checked="" type="checkbox"/>	<input checked="" type="checkbox"/>
Schierstein, Gem. Wiesbaden (Wiesbaden)	414000270	2839380	4108825-6	<input checked="" type="checkbox"/>	<input checked="" type="checkbox"/>
Flörsheim, Gem. Flörsheim am Main (Main-Taunus-Kreis)	436004010	2926120	4017567-4	<input checked="" type="checkbox"/>	<input checked="" type="checkbox"/>
Weilbach, Gem. Flörsheim am Main (Main-Taunus-Kreis)	436004020	2812632	4107879-2	<input checked="" type="checkbox"/>	<input checked="" type="checkbox"/>
Eberbach, Gem. Eltville am Rhein (Rheingau-Taunus-Kreis)	43900303002	3208037	805130-6	<input checked="" type="checkbox"/>	<input checked="" type="checkbox"/>



mächtig

Hessen

Archive in Hessen

Hessisches Hauptstaatsarchiv

3011/1 Allgemeine

Kartenabteilung

Gliederung

Gebietskarten

Ortskarten

A

Ad... - Al...

Adamstal

(Wiesbaden)

Adolfseck (Bad

Schwalbach, RhT)

Ahausen (Weilburg,

LW)

Ahl (Bad Soden-

Salmünster, MKK)

Ahlbach (Limburg,

LW)

Ahrdt (Hohenahr, LD)

Ailertchen (VB

HHStAW Bestand 3011/1 Nr. 571 H

Kontext anz

Drucken | Verlinken | Versenden | Verbe

Originaltitel Karte von der Haingerechtigkeit des Dorfes Ahlbach nebst dem darin befindlichen Neurodzehnten*Alte Archivsignatur* E 1 (Ursprungsarchiv)

Herstellerangaben

Urheber L.A. von Schenk

Weitere Angaben (Karte / Plan)

Ausführung farbige Handzeichnung*Blattzahl* 1*Zugangsnummer* 7/1897

Normdaten und weiterführende Links


*Limburg-Ahlbach*GND: [4671163-6](#) GeoNames: [2959247](#)

Ergebnis der Suche nach: *nid=4671163-6*

Login →

→ Über die Deutsche Nationalbibliothek

Treffer 1 von 1



Link zu diesem Datensatz	https://d-nb.info/gnd/4671163-6
Geografikum	Limburg-Ahlbach
Andere Namen	Limburg a. d. Lahn- Ahlbach Ahlbach (Limburg, Lahn)
Quelle	Orts-Mü. 27
Zeit	31.12.1971-
Land	Hessen (XA-DE-HE)
Koordinaten	E 008°05'11" / N 050°26'13" E008.086470 / N050.437130
Geografischer Bezug	Administrativ übergeordnet: Limburg a. d. Lahn
Weitere Angaben	Stadtteil von Limburg seit 1972
DDC-Notation	T2--434149
Typ	Gebietskörperschaft, Verwaltungseinheit (gik)
Thema in	2 Publikationen <ol style="list-style-type: none"> <i>Historischer Bildband von Ahlbach</i> <i>Ahlbach : Kultur und Brauchtumsausschuss der Kath. Kirchengemeinde, 2004</i> <i>Ahlbach</i> <i>Reitz, Wilfried. - Limburg an der Lahn : Magistrat der Kreisstadt Limburg, 1997</i>

Aktionen

- In meine Auswahl übernehmen
- Druckansicht
- Versenden
- MARC21-XML-Repräsentation dieses Datensatzes
- RDF (Turtle)-Repräsentation dieses Datensatzes
- Dokumentation RDF (Linked Data Service)
- Nachweis der Quelle
- Zugehöriger Artikel in *Wikipedia*

▼ @context:	"https://hub.culturegraph.org/entityfacts/context/v1/entityfacts.jsonld"
@type:	"place"
@id:	"https://d-nb.info/gnd/4671163-6"
▼ location:	
type:	"Feature"
▼ geometry:	
type:	"Point"
▼ coordinates:	
0:	"8.086470"
1:	"50.437130"
preferredName:	"Limburg-Ahlbach"
▼ describedBy:	
valid:	"2022-10-03T09:29:19Z"
license:	"https://creativecommons.org/publicdomain/zero/1.0/"
@id:	"https://hub.culturegraph.org/entityfacts/4671163-6"
▼ variantName:	
0:	"Limburg a. d. Lahn-Ahlbach"
1:	"Ahlbach (Limburg, Lahn)"
▼ associatedCountry:	
▼ 0:	
▼ @id:	"https://d-nb.info/standards/vocab/gnd/geographic-area-code#XA-DE-HE"
preferredName:	"Hessen"
▼ dateOfEstablishment:	
0:	"31. Dezember 1971"
▼ isPartOf:	
▼ 0:	

Ahlbach - to view map click on map icon in bottom toolbar. (we need to reduce the cost for the map views)



Feature

Hierarchy

History

Tags

Alternate names

Ahlbach ca. 204 m

P PPL populated place

2959247

Germany^{DE} » Hesse⁰⁵ » Regierungsbezirk Gießen⁰⁶⁵ » Landkreis Limburg-Weilburg⁰⁶⁵³³ » Limburg a.d. Lahn, Kreisstadt⁰⁶⁵³³⁰⁰⁹

50.43713, 8.08647

N 50°26'14" E 8°05'11"



geotree

.kml

.rdf





Item [Discussion](#)

Read [View history](#)

Limburg-Ahlbach (Q400363)

human settlement in Germany

▼ [In more languages](#)

[Configure](#)

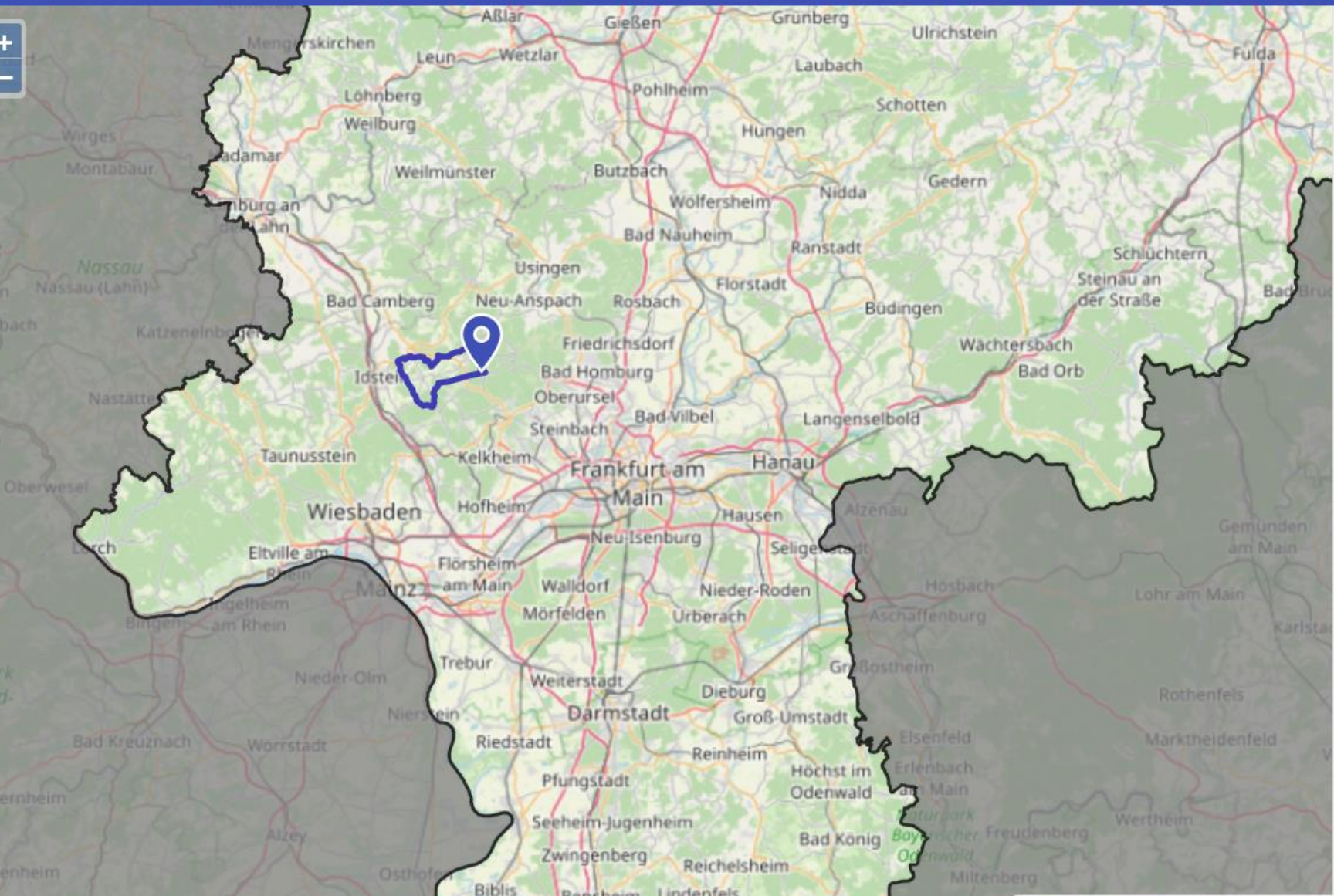
Language	Label	Description	Also known as
English	Limburg-Ahlbach	human settlement in Germany	
German	Ahlbach	Ortsteil von Limburg an der Lahn	
French	No label defined	établissement humain en Allemagne	
Bavarian	No label defined	No description defined	

[All entered languages](#)

Statements

instance of	<div style="display: flex; align-items: center;"> ⌵ Ortsbezirk of Germany </div>	edit
-------------	------------------------------------------------------------------------------------------------------------	----------------------

- [Main page](#)
 - [Community portal](#)
 - [Project chat](#)
 - [Create a new Item](#)
 - [Recent changes](#)
 - [Random Item](#)
 - [Query Service](#)
 - [Nearby](#)
 - [Help](#)
 - [Donate](#)
-
- [Lexicographical data](#)
 - [Create a new Lexeme](#)
 - [Recent changes](#)
 - [Random Lexeme](#)
-
- [Tools](#)
 - [What links here](#)
 - [Related changes](#)



Suche

Informationen

Heftrich

Zeitraum: 1874 bis 1971

Wird angezeigt

Geburten

Heiraten

Sterbefälle

Hessen

Archive in Hessen

Hessisches Staatsarchiv Marburg





919 Rheingau-Taunus-Kreis

- 16 Standesamt Heftrich
 - 16.1 Geburtsnebenregister
 - 16.2 Heiratsnebenregister
 - 16.3 Sterbenebenregister
- 17 Standesamt Heidenrod
- 18 Standesamt Hohenstein
- 19 Standesamt Hünstetten
- 20 Standesamt Idstein
- 21 Standesamt Johannisberg
(Geisenheim)
- 22 Standesamt Kemel
- 23 Standesamt Kettenbach (bis
1891 siehe Michelbach)
- 24 Standesamt Kiedrich
- 25 Langenschwalbach - siehe
Bad Schwalbach
- 26 Standesamt Langschied
- 27 Standesamt Laufenselden

HStAM > 919 > Geburtsnebenregister

◀◀ 1 / 2 ▶▶

Dru

Typ	Signatur ▲▼	Bezeichnung ▲▼	Laufzeit ▲▼	Info
	HStAM, 919, 1667	Standesamt Heftrich Geburtsnebenregister 1875	1875 - 1875	
	HStAM, 919, 1668	Standesamt Heftrich Geburtsnebenregister 1876	1876 - 1876	
	HStAM, 919, 1669	Standesamt Heftrich Geburtsnebenregister 1877	1877 - 1877	

World Café

- Wie referenzieren wir historische Orte, Wohnplätze und Gebiete, ohne die heutigen Gebietskörperschaften referenzieren zu müssen – auch mit Blick auf Akten mit langen bzw. übergreifenden Laufzeiten (Stichwort: Splitting-Regeln)?
- Welche Rolle spielen Geo-Referenzierungen in Normdaten im Archiv?