

TECHNISCHE UNIVERSITÄT
BERGAKADEMIE FREIBERG
Die Ressourcenuniversität. Seit 1765.

GND

Con
2.0

Geografische Normdaten und Koordinaten – vielseitige Werkzeuge

11.06.2021


**Zur Durchführung der folgenden
Veranstaltung verwenden wir**

GoToMeeting


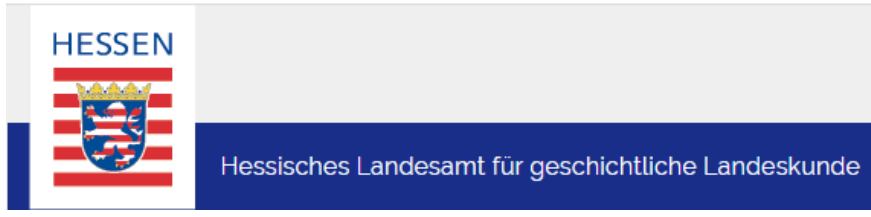
Laut Informationspflicht nach Art. 14 DSGVO <https://dsgvo-gesetz.de/> weisen wir darauf hin, dass während dieser Veranstaltung Foto- und Videoaufnahmen angefertigt werden sollen.

Hinweise zur Datenverarbeitung

finden Sie insoweit unter <https://link.logmeininc.com/privacy-policy>



**Die Veranstaltung wird aufgezeichnet.
Wenn Sie nicht möchten, dass Ihr Bild verwendet wird,
schalten Sie bitte Ihre Kamera jetzt aus.**



TECHNISCHE UNIVERSITÄT
BERGAKADEMIE FREIBERG
Die Ressourcenuniversität. Seit 1765.

GND

Con
2.0

Geografische Normdaten und Koordinaten – vielseitige Werkzeuge

11.06.2021

Paříž

S 11° 38' 0" - W 65° 16' 0"

Sampadjakopé

N 55° 9' 16" - E 27° 23' 4"

Navadrutsk

?? Paris ??

Lutetia

GND

N 7° 9' 0" - E 1° 5' 0"

Parisius

N 48° 51' 12" - E 2° 20' 55"

Con 2.0

Novodrutsk

Lutitia



The Library
Code GmbH
DSpace Service Provider


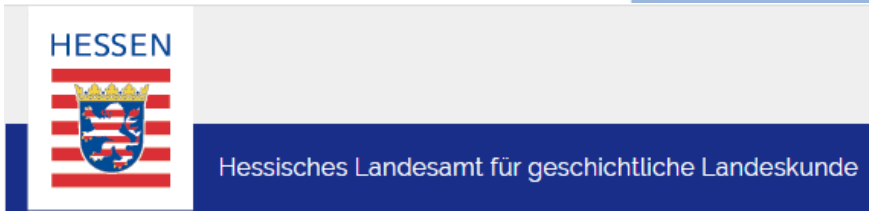
GND

**Con
2.0**

Nutzung von GND und OpenStreetMap in DSpace basierten Repositorien

Pascal-Nicolas Becker

11.06.21 | 09.35 Uhr



GND

**Con
2.0**

Nadeln in Heuhaufen. Erkennung von Eigennamen und Zuweisung von Normdaten- identifikatoren in archivischen Verzeichnungseinheiten

Stefan Aumann / Dr. Peter Sandner

11.06.21 | 10.00 Uhr



TECHNISCHE UNIVERSITÄT
BERGAKADEMIE FREIBERG

Die Ressourcenuniversität. Seit 1765.

GND

**Con
2.0**

Identifikation und Disambiguierung von Ortsbezeichnungen in bibliografischen Metadaten auf Grundlage von maschinellem Lernen zur Anreicherung mit Koordinaten

Oliver Löwe

11.06.21 | 10.25 Uhr