

(Historische) Orts- und Verwaltungsinformationen

Dr. Jesper Zedlitz

GNDCon 2018

Frankfurt, 3. Dezember 2018

Übersicht

- Wohnplatz – Verwaltung
- Blick in die GND
- Verwaltungsstrukturen
- Anknüpfungspunkte zu anderen Systemen
- Vorschläge

Wohnplatz - Verwaltung

Was möchten Sie tun?



© GeoBasis-DE/LVermGeo SH, BKG

Was möchten Sie tun?



© GeoBasis-DE/LVermGeo SH, BKG

Was möchten Sie tun?



Schleswig-Holstein
Der digitale Norden



© GeoBasis-DE/LVermGeo SH, BKG



Wohnplatz - Verwaltung

| | | | | | |
|------------|------------|----------------------|-----------|-----|-----|
| 016 | Dobersdorf | Charlottenhof | Hof | 5 | 1 |
| | | Dobersdorf | Häuser | 65 | 26 |
| | | Friedrichsberg | Hof | 2 | 1 |
| | | Jasdorf | Häuser | 42 | 19 |
| | | Lilienthal | Dorf | 621 | 226 |
| | | Moorsehden | Hof | 3 | 1 |
| | | Mörken | Häusergr. | 12 | 6 |
| | | Neuenkrug, teilweise | Häusergr. | 5 | 2 |
| | | Neunteich | Haus | 3 | 1 |
| | | Rehburg | Hof | 3 | 1 |
| | | Schädtbek | Gut | 71 | 18 |
| | | Timbrook | Forsthaus | 9 | 2 |
| | | Tökendorf | Dorf | 228 | 80 |
| | | Vogßberg | Häusergr. | 11 | 4 |
| | | Wildhaus | Hof | 5 | 1 |
| | | Wulfsburg | Hof | 7 | 2 |
| | | Wulfskuhl | Hof | 4 | 1 |
| Insgesamt! | | 1 096 | 392 | | |

Wohnplatzverzeichnis Schleswig-Holstein 1987, Seite 61

Wohnplatz - Verwaltung

| | | | | |
|-----|----------------------|-----------|--------------|------------|
| 016 | Dobersdorf | | | |
| | Charlottenhof | Hof | 5 | 1 |
| | Dobersdorf | Häuser | 65 | 26 |
| | Friedrichsburg | Hof | 2 | 1 |
| | Jasdorf | Häuser | 42 | 19 |
| | Lilienthal | Dorf | 621 | 226 |
| | Moorsehlen | Hof | 3 | 1 |
| | Mörken | Häusergr. | 12 | 6 |
| | Neuenkrug, teilweise | Häusergr. | 5 | 2 |
| | Neunteich | Haus | 3 | 1 |
| | Rehburg | Hof | 3 | 1 |
| | Schädtbek | Gut | 71 | 18 |
| | Timbrook | Forsthaus | 9 | 2 |
| | Tökendorf | Dorf | 228 | 80 |
| | Voßberg | Häusergr. | 11 | 4 |
| | Wildhaus | Hof | 5 | 1 |
| | Wulfsburg | Hof | 7 | 2 |
| | Wulfskuhl | Hof | 1 | 1 |
| | Insgesamt! | | 1 096 | 392 |

Wohnplatzverzeichnis Schleswig-Holstein 1987, Seite 61

Wohnplatz - Verwaltung

016

Dobersdorf

| | | | |
|----------------------|-----------|-------|-----|
| Charlottenhof | Hof | 5 | 1 |
| Dobersdorf | Häuser | 65 | 26 |
| Friedrichsberg | Hof | 2 | 1 |
| Jasdorf | Häuser | 42 | 19 |
| Lilienthal | Dorf | 621 | 226 |
| Moorsanden | Hof | 3 | 1 |
| Mörken | Häusergr. | 12 | 6 |
| Neuenkrug, teilweise | Häusergr. | 5 | 2 |
| Neunteich | Haus | 3 | 1 |
| Rohburg | Hof | 3 | 1 |
| Schädtbek | Gut | 71 | 18 |
| Tindbrook | Forsthaus | 9 | 2 |
| Tökendorf | Dorf | 228 | 80 |
| Vogberg | Häusergr. | 11 | 4 |
| Wildhaus | Hof | 5 | 1 |
| Wulfsburg | Hof | 7 | 2 |
| Wulfskuhl | Hof | 1 | 1 |
| Insgesamt! | | 1 096 | 392 |

Wohnplatzverzeichnis Schleswig-Holstein 1987, Seite 61

Wohnplatz - Verwaltung

| | |
|---|--|
| Hensen, Hans Detlef, Altentheiler. Jez, Marx, Landmann. Kühr, Claus, Altentheiler. Kühr, Jürg., Landmann u. Stellmacher. | Diekmann, Theodor, Hofbesitzer. Gosch, Hans, Vogt. Haun, Victor, Apotheker. Schneider, Wilhelm, Haushalter. |
| Gutsbezirk Alt-Bülk. | |
| Amtsbezirk: Alt-Bülk. Gutsvorsteher: Inspektor Lorenz-Stohl. | |
| Alt-Bülk. Kobde, Carl, Gutsbesitzer. Bock, Christian, Feldvogt. Gäthje, Andreas, Scheunenvogt. Michelsen, Carl, Rademacher. Möbiß, Christian, Haushalter. | Rathje, Karl, Gärtner. Schröder, Wilhelm, Remalter. Bülker Leuchtfeuer. Bustorf, Johann, Leuchtfeuerwärter. Harnisch, Heinrich, Leuchtfeuerwärter. Kroog, Johann, Leuchtfeuerwärter. |
| Gutsbezirk Altenhof. | |
| Amtsbezirk: Altenhof. Amts- und Gutsvorsteher: Lübbe. | |
| Altenhof. w, Theodor, Guts- | Lübbe, Ferd., Gutsinspektor, Amts- und Gutsvorsteher. |

Adreßbuch und Geschäfts-Handbuch für Stadt und Kreis Eckernförde 1897

Blick in die GND

Blick in die GND

Ergebnis der Suche nach: *"Dobersdorf"* im Bestand: **Gesamter Bestand**

1 - 4 von 4

Datum (neuestes zuerst) ▾

sortieren →

| | | |
|---------------------|----------|--|
| GND | 1 | Dobersdorf Gebietskörperschaft, Verwaltungseinheit (gik) |
| <hr/> | | |
| GND | 2 | Dobersdorf Gebietskörperschaft, Verwaltungseinheit (gik) |
| <hr/> | | |
| GND | 3 | Lilienthal (Dobersdorf) Gebietskörperschaft, Verwaltungseinheit (gik) |
| <hr/> | | |
| GND | 4 | Rudersdorf-Dobersdorf Gebietskörperschaft, Verwaltungseinheit (gik) |
| <hr/> | | |

Blick in die GND

1 Dobersdorf Gebietskörperschaft, Verwaltungseinheit (gik)

```
<http://d-nb.info/gnd/4791829-9> a gndo:TerritorialCorporateBodyOrAdministrativeUnit ;
    gndo:gndIdentifier "4791829-9" ;
    foaf:page <https://de.wikipedia.org/wiki/Dobersdorf> ;
    owl:sameAs <http://viaf.org/viaf/234799260> ;
    gndo:oldAuthorityNumber "(DE-588c)4791829-9" ;
    owl:sameAs <http://sws.geonames.org/2936613> ;
    geo:hasGeometry [
        geo:asWKT "Point ( +010.280110 +054.318930 )"^^geo:wktLiteral ;
        a sf:Point ] ;
    gndo:geographicAreaCode <http://d-nb.info/standards/vocab/gnd/geographic-area-code#XA-DE-SH> ;
    gndo:preferredNameForThePlaceOrGeographicName "Dobersdorf" .
```


Blick in die GND

2 Dobersdorf Gebietskörperschaft, Verwaltungseinheit (gik)

```
<http://d-nb.info/gnd/2102992-1> a gndo:TerritorialCorporateBodyOrAdministrativeUnit ;  
  gndo:gndIdentifier "2102992-1" ;  
  foaf:page <https://de.wikipedia.org/wiki/Dobersdorf_%28Gemeinde_Rudersdorf%29> ;  
  owl:sameAs <http://viaf.org/viaf/128514908> ;  
  gndo:oldAuthorityNumber "(DE-588b)2102992-1" ;  
  gndo:variantNameForThePlaceOrGeographicName "Landgemeinde Dobersdorf" ;  
  gndo:preferredNameForThePlaceOrGeographicName "Dobersdorf" .
```

Blick in die GND

2 Dobersdorf Gebietskörperschaft, Verwaltungseinheit (gik)

```
<http://d-nb.info/gnd/2102992-1> a gndo:TerritorialCorporateBodyOrAdministrativeUnit ;  
    gndo:gndIdentifier "2102992-1" ;  
    foaf:page <https://de.wikipedia.org/wiki/Dobersdorf_%28Gemeinde_Rudersdorf%29> ;  
    owl:sameAs <http://viaf.org/viaf/128514008> .
```

| GND | |
|--------------------------|--|
| Link zu diesem Datensatz | http://d-nb.info/gnd/2102992-1 |
| Geografikum | Dobersdorf |
| Andere Namen | Landgemeinde Dobersdorf |
| Quelle | OM |
| Typ | Gebietskörperschaft, Verwaltungseinheit (gik) |
| Autor von | 1 Publikation 1. <i>Chronik der Landgemeinde Dobersdorf</i> <i>Dobersdorf. - Dobersdorf : [Gemeindeverwaltung], [1988]</i> |

```
    owl:sameAs <https://de.wikipedia.org/wiki/Dobersdorf_%28Gemeinde_Dobersdorf%29> ;  
    owl:sameAs <https://de.wikipedia.org/wiki/Dobersdorf%28Gemeinde_Rudersdorf%29> .
```

Blick in die GND

2 Dobersdorf Gebietskörperschaft, Verwaltungseinheit (gik)

```
<http://d-nb.info/gnd/2102992-1> a gndo:TerritorialCorporateBodyOrAdministrativeUnit ;  
    gndo:gndIdentifier "2102992-1" ;  
    foaf:page <https://de.wikipedia.org/wiki/Dobersdorf_%28Gemeinde_Rudersdorf%29> ;  
    owl:sameAs <http://viaf.org/viaf/128514008> .
```

| GND | |
|--------------------------|--|
| Link zu diesem Datensatz | http://d-nb.info/gnd/2102992-1 |
| Geografikum | Dobersdorf |
| Andere Namen | Landgemeinde Dobersdorf |
| Quelle | OM |
| Typ | Gebietskörperschaft, Verwaltungseinheit (gik) |
| Autor von | 1 Publikation 1. <i>Chronik der Landgemeinde Dobersdorf Dobersdorf. - Dobersdorf : [Gemeindeverwaltung], [1988]</i> |

Gemeinde Dobersdorf
"Rudersdorf" .



Blick in die GND

3 Lilienthal (Dobersdorf) Gebietskörperschaft, Verwaltungseinheit (gik)

```
<http://d-nb.info/gnd/4099647-5> a gndo:TerritorialCorporateBodyOrAdministrativeUnit ;
    gndo:gndIdentifier "4099647-5" ;
    owl:sameAs <http://viaf.org/viaf/245670487> ;
    gndo:oldAuthorityNumber "(DE-588c)4099647-5" ;
    owl:sameAs <http://sws.geonames.org/2877711> ;
    geo:hasGeometry [
        geo:asWKT "Point ( +010.301909 +054.292879 )"^^geo:wktLiteral ;
        a sf:Point ] ;
    gndo:geographicAreaCode <http://d-nb.info/standards/vocab/gnd/geographic-area-code#XA-DE-SH> ;
    gndo:variantNameForThePlaceOrGeographicName "Dobersdorf-Lilienthal" ;
    gndo:preferredNameForThePlaceOrGeographicName "Lilienthal (Dobersdorf)" .
```

Blick in die GND

4 Rudersdorf-Dobersdorf Gebietskörperschaft, Verwaltungseinheit (gik)

```
<http://d-nb.info/gnd/1031483284> a gndo:TerritorialCorporateBodyOrAdministrativeUnit ;
  gndo:gndIdentifier "1031483284" ;
  owl:sameAs <http://viaf.org/viaf/296702080> , <http://sws.geonames.org/7871569> ;
  geo:hasGeometry [
    geo:asWKT "Point ( +016.137222 +047.040277 )"^^geo:wktLiteral ;
    a sf:Point ] ;
  gndo:geographicAreaCode <http://d-nb.info/standards/vocab/gnd/geographic-area-code#XA-AT-1> ;
  gndo:definition "Gleichnamige Katastralgemeinde"@de ;
  gndo:variantNameForThePlaceOrGeographicName "Dobersdorf (Rudersdorf-Dobersdorf)" ;
  gndo:preferredNameForThePlaceOrGeographicName "Rudersdorf-Dobersdorf" ;
  gndo:hierarchicalSuperiorOfPlaceOrGeographicName <http://d-nb.info/gnd/4400363-8> .
```

Blick in die GND - Rekapitulation

Ergebnis der Suche nach: *"Dobersdorf"*
im Bestand: Gesamter Bestand

1 - 4 von 4

Datum (neuestes zuerst) ▾

sortieren →

| | | |
|---------------------|---|--|
| GND | 1 | Dobersdorf Gebietskörperschaft, Verwaltungseinheit (gik) |
| GND | 2 | Dobersdorf Gebietskörperschaft, Verwaltungseinheit (gik) |
| GND | 3 | Lilienthal (Dobersdorf) Gebietskörperschaft, Verwaltungseinheit (gik) |
| GND | 4 | Rudersdorf-Dobersdorf Gebietskörperschaft, Verwaltungseinheit (gik) |

Blick in die GND - Zwischenergebnis

Ergebnis der Suche nach: *"Dobersdorf"*
im Bestand: Gesamter Bestand

1 - 4 von 4

Datum (neuestes zuerst) ▾

sortieren →

| | | |
|---------------------|---|--|
| GND | 1 | Dobersdorf Gebietskörperschaft, Verwaltungseinheit (gik) |
| GND | 2 | Dobersdorf Gebietskörperschaft, Verwaltungseinheit (gik) |
| GND | 3 | Lilienthal (Dobersdorf) Gebietskörperschaft, Verwaltungseinheit (gik) |
| GND | 4 | Rudersdorf-Dobersdorf Gebietskörperschaft, Verwaltungseinheit (gik) |

Gemeinde Dobersdorf

Dublette von 1 mit Fehler

ein Wohnplatz in der Gemeinde

in Österreich

Blick in die GND

- Es gibt zwei große Wohnplätze: Lilienthal und Tökendorf.
- Lilienthal haben wir gefunden.
- Was ist mit Tökendorf?

Blick in die GND

- Es gibt zwei große Wohnplätze: Lilienthal und Tökendorf.
- Lilienthal haben wir gefunden.
- Was ist mit Tökendorf?

**Ergebnis der Suche nach: *Tökendorf*
im Bestand: *Gesamter Bestand***


Ihre Suchanfrage ergab leider keine Treffer.

Blick in die GND

- Es gibt zwei große Wohnplätze: Lilienthal und Tökendorf.
- Lilienthal haben wir gefunden.
- Tökendorf fehlt.

Blick in die GND

- Es gibt zwei große Wohnplätze: Lilienthal und Tökendorf.
- Lilienthal haben wir gefunden.
- Tökendorf fehlt.
- Es gab noch ein Dobersdorf in Schlesien:

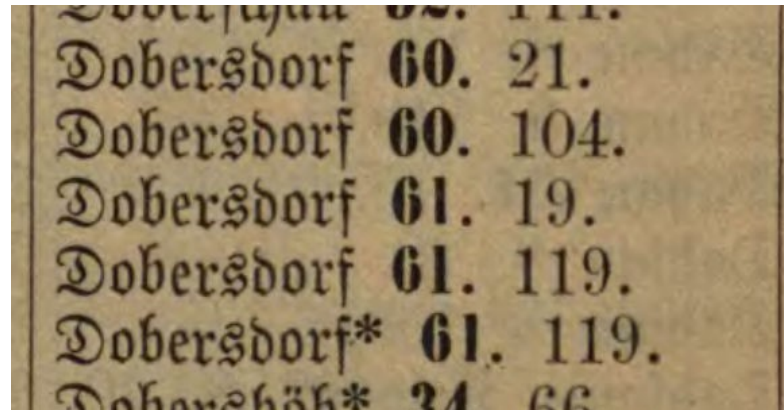


| Noch: 60. Kreis Leobschütz. | | | | | | | | | |
|-----------------------------|--------------------------|-------|-----|----|----|-------|-------|------|----------------------|
| Noch: b) Landgemeinden. | | | | | | | | | |
| 18 | Dirschel † | 1 035 | 904 | 43 | 31 | 29,77 | 34,86 | 7,05 | Dirschel |
| 19 | Dirschlowitz † | 340 | 312 | 7 | — | 34,07 | 21,54 | — | Boblowitz |
| 20 | Dittmerau | 847 | 807 | 3 | — | 32,90 | 59,53 | — | Gröbnig |
| 21 | Dobersdorf | 360 | 304 | 22 | 15 | 14,49 | 18,41 | 7,05 | Dobersdorf |
| 22 | Gielau †† | 510 | 421 | 22 | — | 26,08 | 59,00 | — | Gielau |

Gemeindelexikon für das Königreich Preußen 1885, Band 6, Seite 438

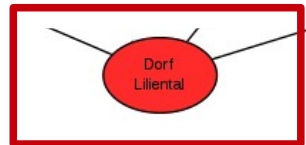
Blick in die GND

- Es gibt zwei große Wohnplätze: Lilienthal und Tökendorf.
- Lilienthal haben wir gefunden.
- Tökendorf fehlt.
- Es gab noch viel mehr Gemeinden/Wohnplätze Dobersdorf:



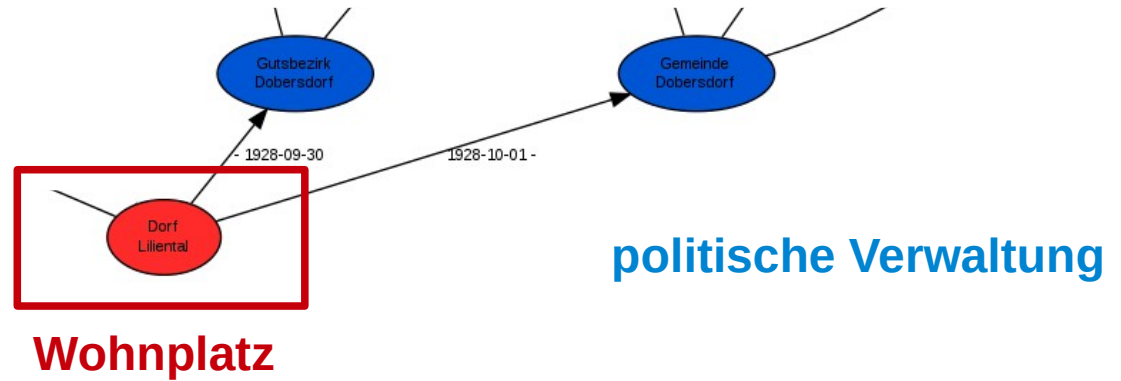
Verwaltungsstrukturen

Verwaltungsstrukturen

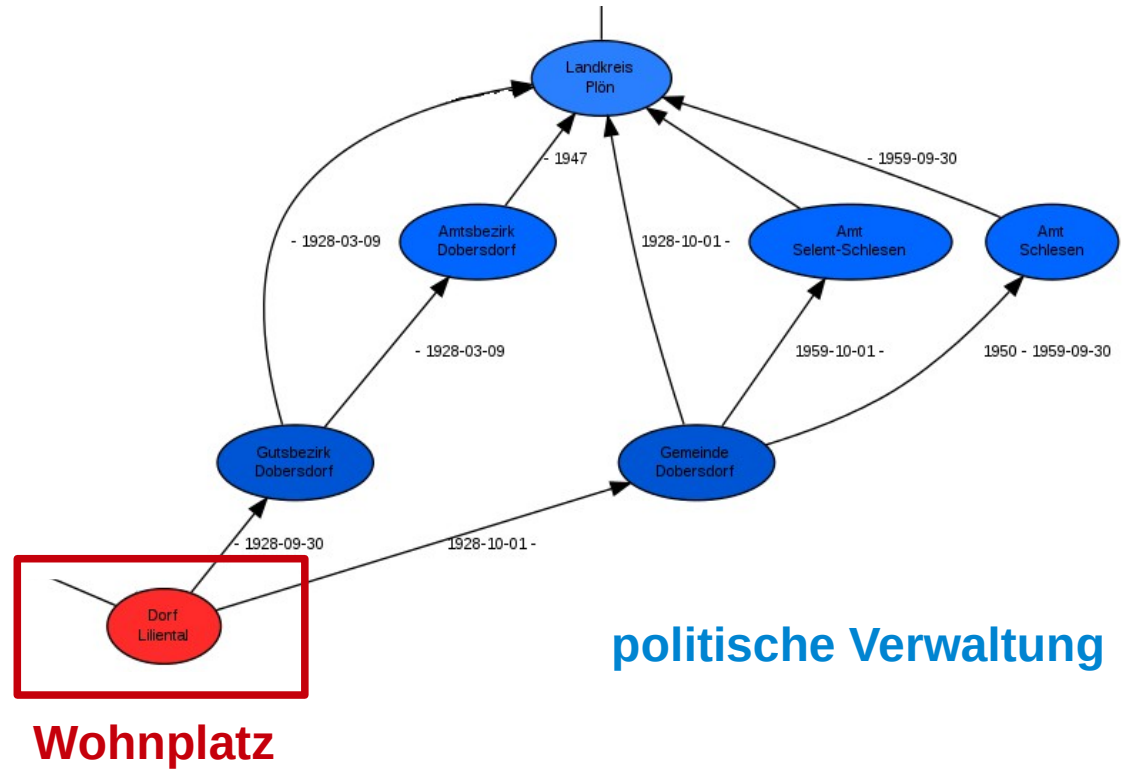


Wohnplatz

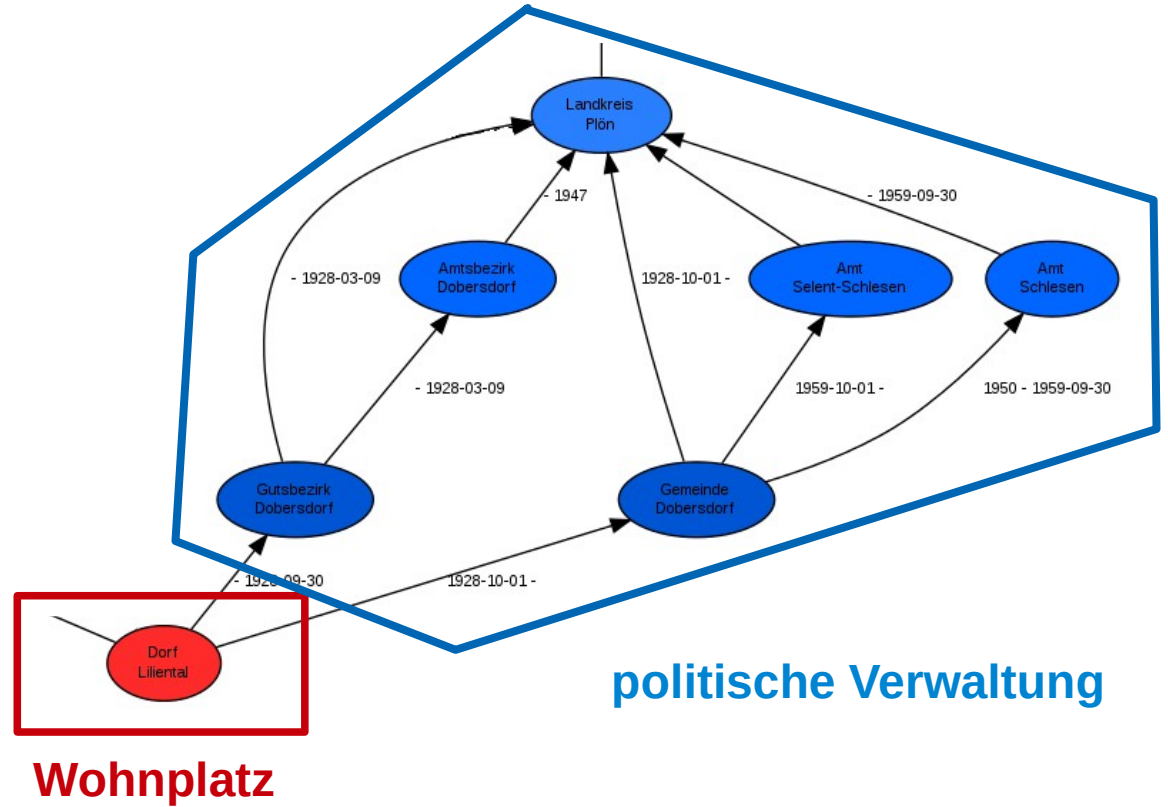
Verwaltungsstrukturen



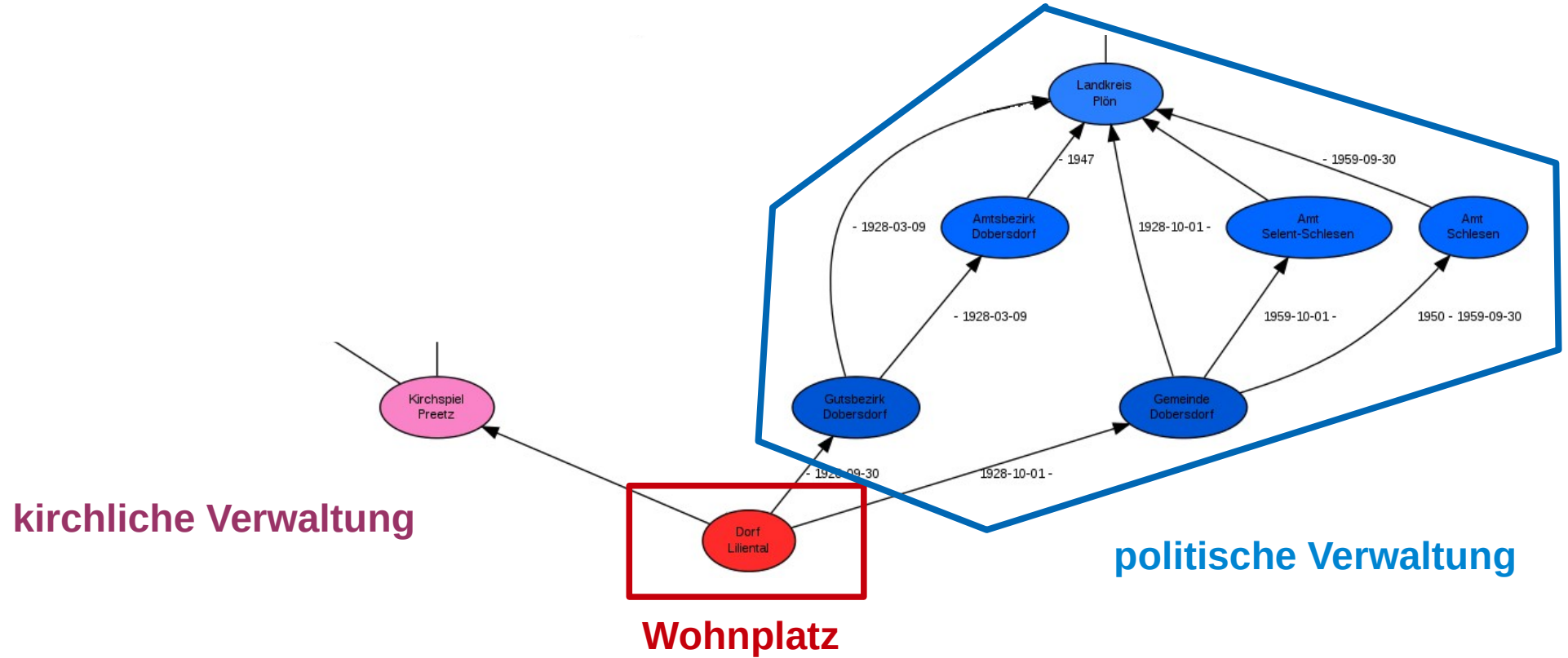
Verwaltungsstrukturen



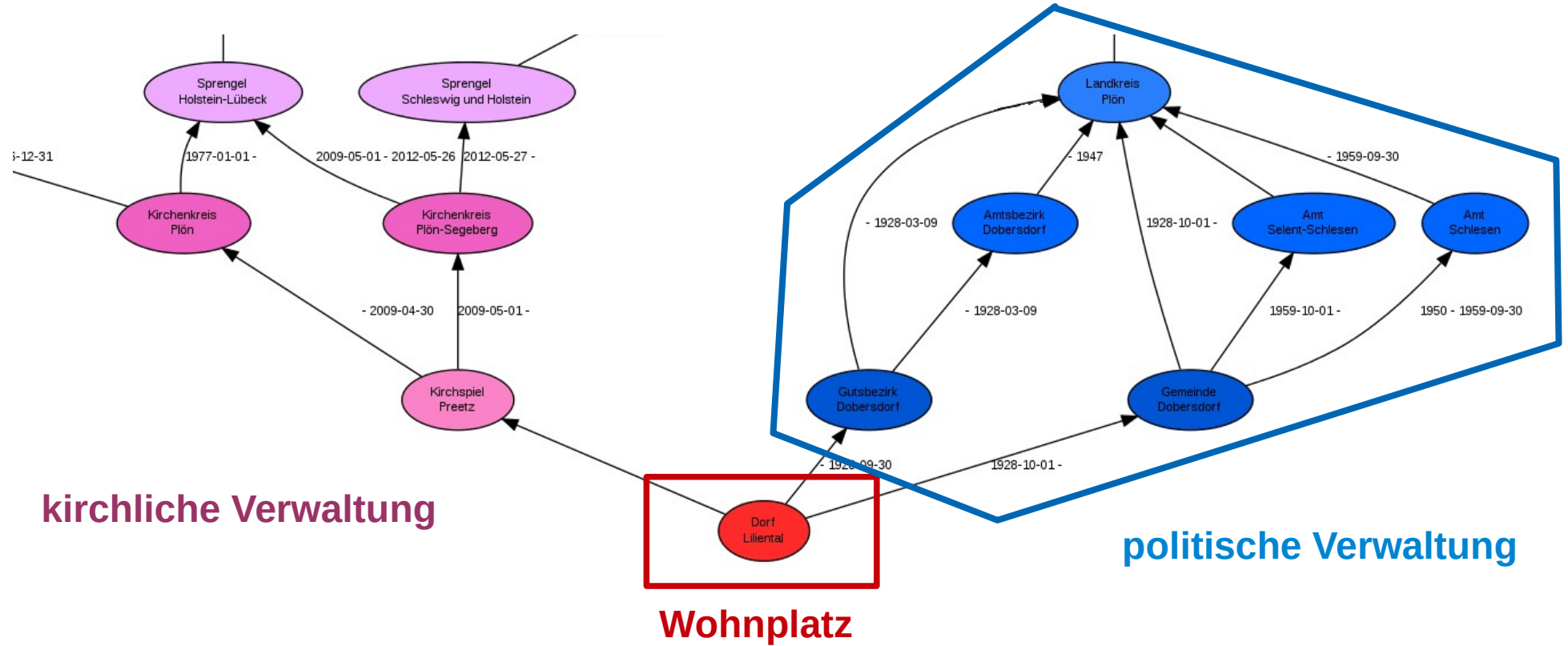
Verwaltungsstrukturen



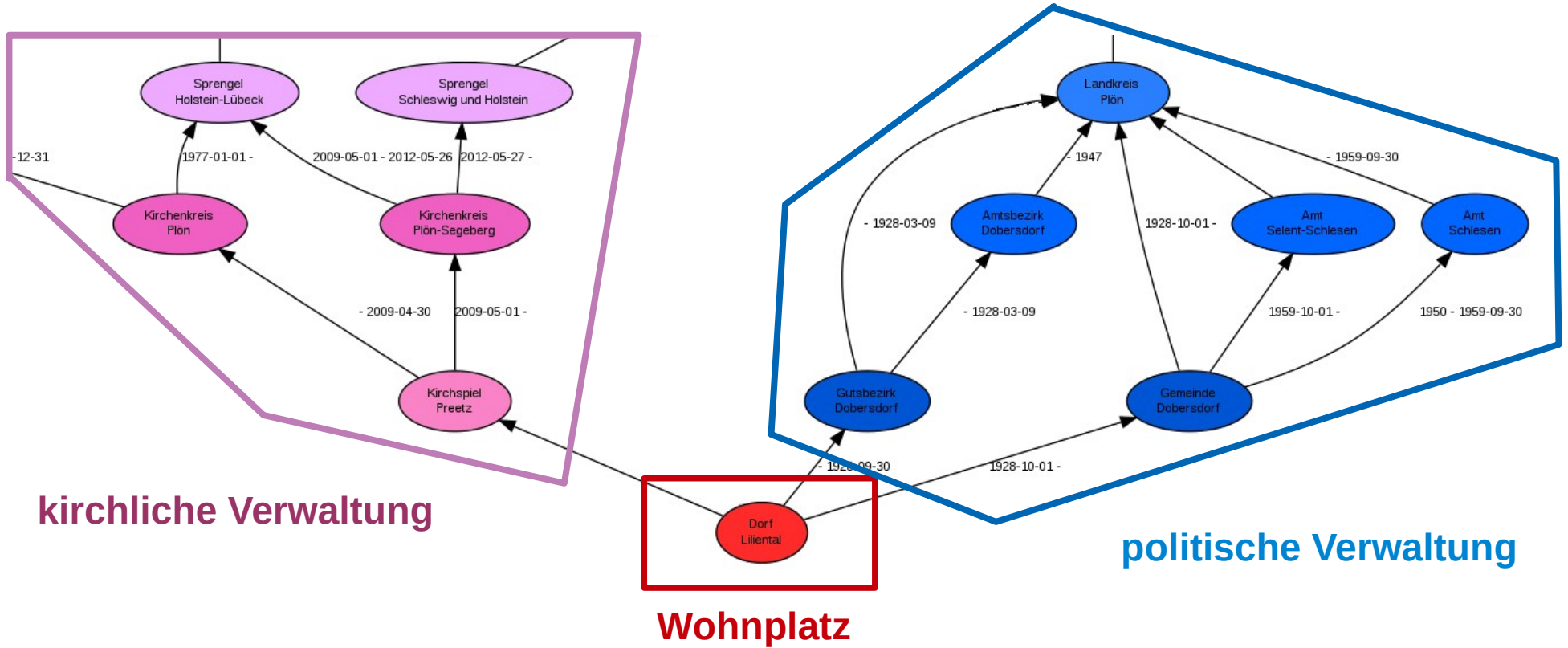
Verwaltungsstrukturen



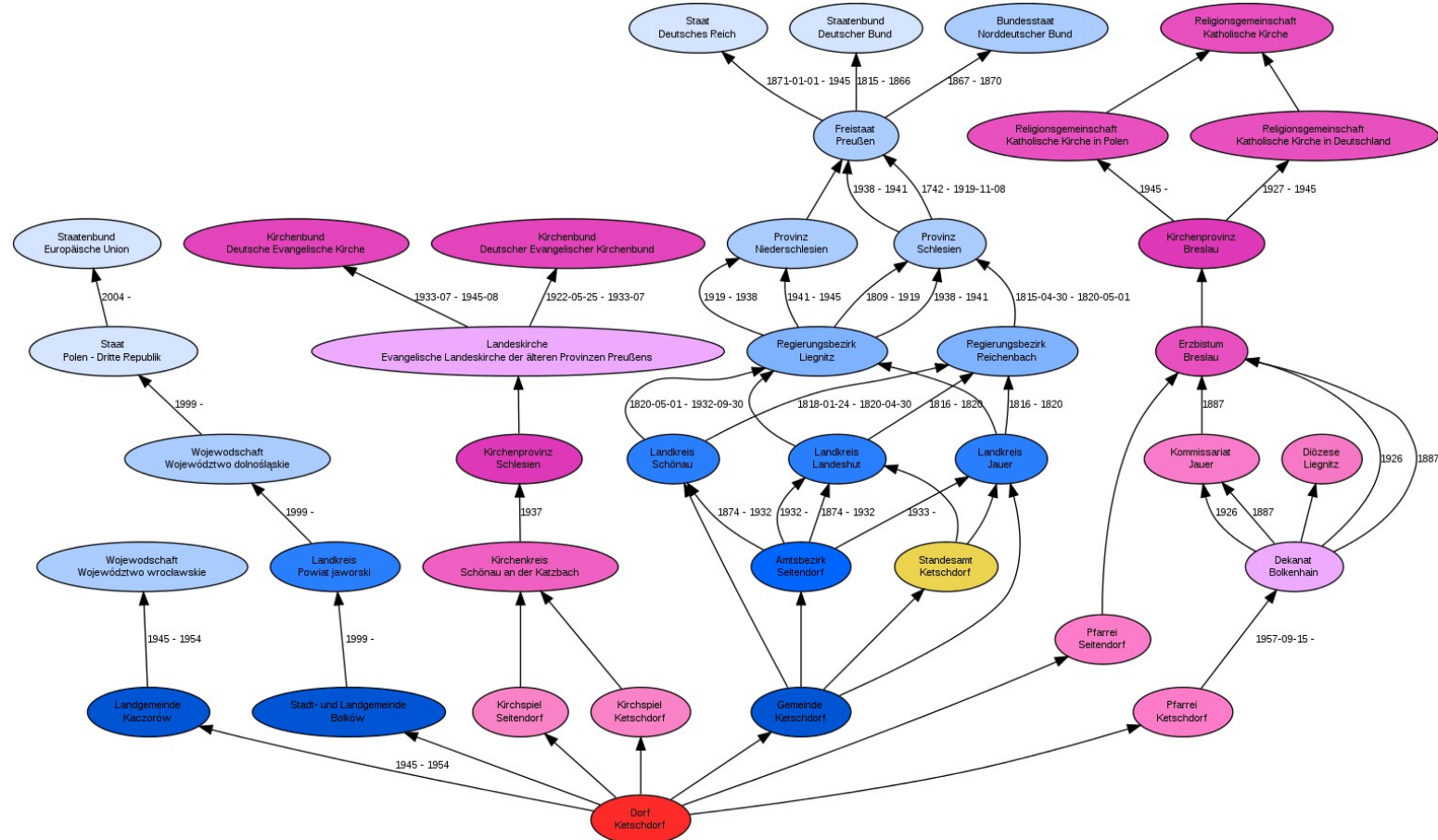
Verwaltungsstrukturen



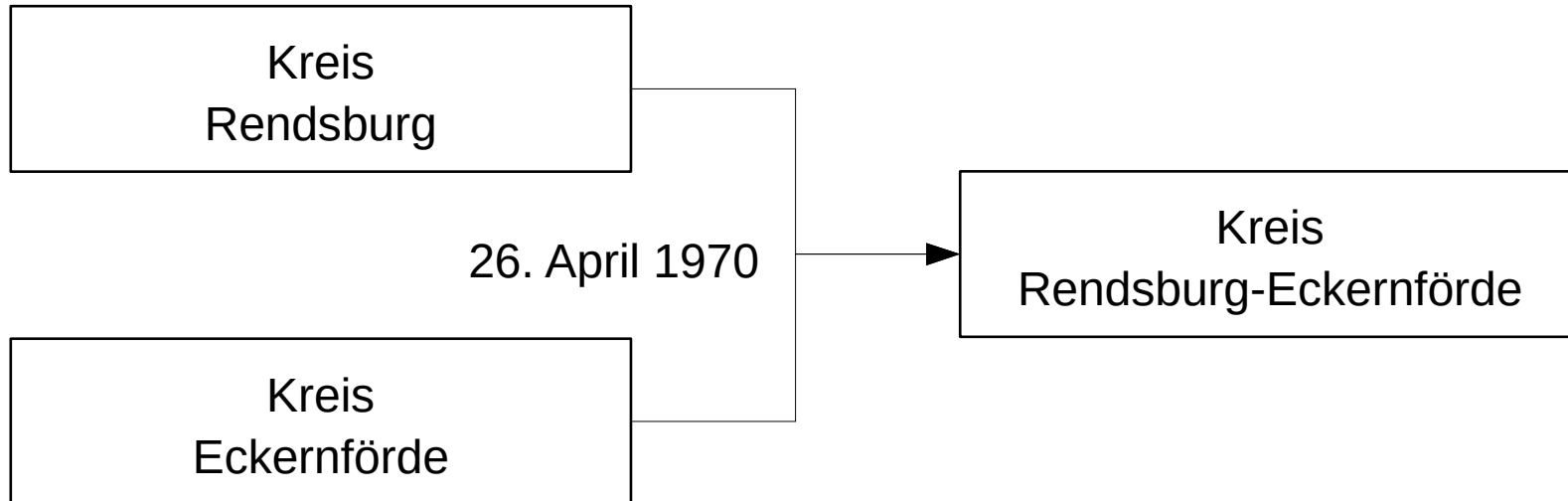
Verwaltungsstrukturen



Verwaltungsstrukturen



Verwaltungsstrukturen



Verwaltungsstrukturen

<http://d-nb.info/gnd/4049462-7>

Kreis
Rendsburg

26. April 1970

Kreis
Eckernförde

<http://d-nb.info/gnd/4013499-4>

<http://d-nb.info/gnd/4049463-9>

Kreis
Rendsburg-Eckernförde

Verwaltungsstrukturen

<http://d-nb.info/gnd/4049462-7>

Kreis
Rendsburg

26. April 1970

Kreis
Eckernförde

<http://d-nb.info/gnd/4013499-4>

<http://d-nb.info/gnd/4049463-9>

Kreis
Rendsburg-Eckernförde

In der GND

```
<http://d-nb.info/gnd/4013499-4> a gndo:TerritorialCorporateBodyOrAdministrativeUnit ,  
                                gndo:AdministrativeUnit ;  
gndo:gndIdentifier "4013499-4" ;  
owl:sameAs <http://viaf.org/viaf/151298075> ;  
gndo:oldAuthorityNumber "(DE-588)2032094-2" ;  
owl:sameAs <http://d-nb.info/gnd/2032094-2> ;  
dnbt:deprecatedUri "http://d-nb.info/gnd/2032094-2" ;  
gndo:oldAuthorityNumber "(DE-588b)2032094-2" , "(DE-588c)4013499-4" ;  
gndo:broaderTermInstantial <http://d-nb.info/gnd/4073976-4> ;  
gndo:geographicAreaCode <http://d-nb.info/standards/vocab/gnd/geographic-area-code#XA-DE-SH> ;  
gndo:variantNameForThePlaceOrGeographicName "Landkreis Eckernförde", "Eckernförde (Kreis)" ;  
gndo:preferredNameForThePlaceOrGeographicName "Kreis Eckernförde" ;  
gndo:succeedingPlaceOrGeographicName <http://d-nb.info/gnd/4049463-9> .
```

In der GND

```
<http://d-nb.info/gnd/4013499-4> a gndo:TerritorialCorporateBodyOrAdministrativeUnit ,  
    gndo:AdministrativeUnit ;  
    gndo:gndIdentifier "4013499-4" ;  
    owl:sameAs <http://viaf.org/viaf/151298075> ;  
    gndo:oldAuthorityNumber "(DE-588)2032094-2" ;  
    owl:sameAs <http://d-nb.info/gnd/2032094-2> ;  
    dnbt:deprecatedUri "http://d-nb.info/gnd/2032094-2" ;  
    gndo:oldAuthorityNumber "(DE-588b)2032094-2" , "(DE-588c)4013499-4" ;  
    gndo:broaderTermInstantial <http://d-nb.info/gnd/4073976-4> ;  
    gndo:geographicAreaCode <http://d-nb.info/standards/vocab/gnd/geographic-area-code#XA-DE-SH> ;  
    gndo:variantNameForThePlaceOrGeographicName "Landkreis Eckernförde", "Eckernförde (Kreis)" ;  
    gndo:preferredNameForThePlaceOrGeographicName "Kreis Eckernförde" ;  
    gndo:succeedingPlaceOrGeographicName <http://d-nb.info/gnd/4049463-9> .
```

In der GND

```
<http://d-nb.info/gnd/4013499-4> a gndo:TerritorialCorporateBodyOrAdministrativeUnit ,
                                gndo:AdministrativeUnit ;
gndo:gndIdentifier "4013499-4" ;
owl:sameAs <http://viaf.org/viaf/151298075> ;
gndo:oldAuthorityNumber "(DE-588)2032094-2" ;
owl:sameAs <http://d-nb.info/gnd/2032094-2> ;
dnbt:deprecatedUri "http://d-nb.info/gnd/2032094-2" ;
gndo:oldAuthorityNumber "(DE-588b)2032094-2" , "(DE-588c)4013499-4" ;
gndo:broaderTermInstantial <http://d-nb.info/gnd/4073976-4> ;
gndo:geographicAreaCode <http://d-nb.info/standards/qual/gnd/geographic-area-code#YA-DE-SH> ;
gndo: <http://d-nb.info/gnd/4073976-4> a gndo:SubjectHeadingSensuStricto ;
gndo: skos:relatedMatch <http://zbw.eu/stw/descriptor/13414-1> ;
gndo: gndo:gndIdentifier "4073976-4" ;
gndo: gndo:variantNameForTheSubjectHeading "Kreis <Landkreis>" ;
gndo: gndo:preferredNameForTheSubjectHeading "Landkreis" ;
```

In der GND

```
<http://d-nb.info/gnd/4013499-4> a gndo:TerritorialCorporateBodyOrAdministrativeUnit ,  
                                gndo:AdministrativeUnit ;  
gndo:gndIdentifier "4013499-4" ;  
owl:sameAs <http://viaf.org/viaf/151298075> ;  
gndo:oldAuthorityNumber "(DE-588)2032094-2" ;  
owl:sameAs <http://d-nb.info/gnd/2032094-2> ;  
dnbt:deprecatedUri "http://d-nb.info/gnd/2032094-2" ;  
gndo:oldAuthorityNumber "(DE-588b)2032094-2" , "(DE-588c)4013499-4" ;  
gndo:broaderTermInstantial <http://d-nb.info/gnd/4073976-4> ;  
gndo:geographicAreaCode <http://d-nb.info/standards/vocab/gnd/geographic-area-code#XA-DE-SH> ;  
gndo:variantNameForThePlaceOrGeographicName "Landkreis Eckernförde", "Eckernförde (Kreis)" ;  
gndo:preferredNameForThePlaceOrGeographicName "Kreis Eckernförde" ;  
gndo:succeedingPlaceOrGeographicName <http://d-nb.info/gnd/4049463-9> .
```


Zwischenfazit

- Vermischung von Wohnplätzen und Verwaltungseinheiten
- Viele Wohnplätze fehlen.
- Möglichkeiten der Modellierung sind weitestgehend gegeben.

Anknüpfungspunkte zu anderen Systemen

Anknüpfungspunkte

- Regionale Datenbestände
 - Bayerische Landesbibliothek Online (BLO)

| Gmund a.Tegernsee | |
|---|-------------------|
| Objekttyp: | Gemeinde |
| Schlagwort: | Gmund <Tegernsee> |
| Gemeidekennziffer: | 182116 |
| liegt in Regierungsbezirk: | Oberbayern |
| liegt in Kreis: | Miesbach |
| Anzahl Orte: | 45 |
| Blattnummer der Topograph. Karte 1:25000: | 8236 |
| Gauß-Krüger-Koordinaten Rechtswert: | 4480360 |
| Gauß-Krüger-Koordinaten Hochwert: | 5290279 |

Suchergebnis

Trefferübersicht: 20 von 45 Treffern (1-20) in der Ortsdatenbank
Alle Orte in der Gemeinde Gmund a. Tegernsee


Vorhergehende Treffer 1-20 21-40 41-45 Folgende Treffer

| Auswahl | Ortsname | Ortstyp | Liegt in |
|---------|-------------------|-----------------|--|
| 1 | Ackerberg | Ort (Dorf) | Gemeinde Gmund a.Tegernsee, Kreis Miesbach |
| 2 | Am See | Ort (Dorf) | Gemeinde Gmund a.Tegernsee, Kreis Miesbach |
| 3 | Angerlweber | Ort (Einöde) | Gemeinde Gmund a.Tegernsee, Kreis Miesbach |
| 4 | Antenloh | Ort (Einöde) | Gemeinde Gmund a.Tegernsee, Kreis Miesbach |
| 5 | Baumgarten | Ort (Einöde) | Gemeinde Gmund a.Tegernsee, Kreis Miesbach |
| 6 | Berg | Ort (Weiler) | Gemeinde Gmund a.Tegernsee, Kreis Miesbach |
| 7 | Buchleiten | Ort (Weiler) | Gemeinde Gmund a.Tegernsee, Kreis Miesbach |
| 8 | Bürstling | Ort (Einöde) | Gemeinde Gmund a.Tegernsee, Kreis Miesbach |
| 9 | Dümbach | Ort (Dorf) | Gemeinde Gmund a.Tegernsee, Kreis Miesbach |
| 10 | Eben | Ort (Weiler) | Gemeinde Gmund a.Tegernsee, Kreis Miesbach |
| 11 | Eck | Ort (Dorf) | Gemeinde Gmund a.Tegernsee, Kreis Miesbach |
| 12 | Festenbach | Ort (Dorf) | Gemeinde Gmund a.Tegernsee, Kreis Miesbach |
| 13 | Finstenwald | Ort (Dorf) | Gemeinde Gmund a.Tegernsee, Kreis Miesbach |
| 14 | Gasse | Ort (Dorf) | Gemeinde Gmund a.Tegernsee, Kreis Miesbach |
| 15 | Giglberg | Ort (Weiler) | Gemeinde Gmund a.Tegernsee, Kreis Miesbach |
| 16 | Gmund a.Tegernsee | Ort (Pfarrdorf) | Gemeinde Gmund a.Tegernsee, Kreis Miesbach |
| 17 | Grub | Ort (Einöde) | Gemeinde Gmund a.Tegernsee, Kreis Miesbach |
| 18 | Grund | Ort (Einöde) | Gemeinde Gmund a.Tegernsee, Kreis Miesbach |
| 19 | Hallmannshof | Ort (Einöde) | Gemeinde Gmund a.Tegernsee, Kreis Miesbach |
| 20 | Kaltenbrunn | Ort (Einöde) | Gemeinde Gmund a.Tegernsee, Kreis Miesbach |

Anknüpfungspunkte

- Regionale Datenbestände
 - Bayerische Landesbibliothek Online (BLO)
 - Leo-BW

Detailseite

Michelbuch - Wohnplatz 

| | | |
|-----------------------------|--|--------|
| Regionalauswahl: | Baden-Württemberg Freiburg [Regierungsbezirk] Südlicher Oberrhein [Region] Ortenaukreis [Landkreis] | Achern |
| Typauswahl: | Ortsteil – Historisches Ortslexikon | |
| Typ: | Wohnplatz | |
| Liegt auf Gemarkung: | Gamshurst | |
| Ersterwähnung: | 1400 [um 1400] | |

Anknüpfungspunkte

Verein für Computergenealogie

genealogy.net
compngen.de

Schnellsuche

Allgemein

- Suche
- Login
- Sprache wechseln
- Über das GOV [↗](#)
- Mitmachen [↗](#)
- Forum für technische Fragen [↗](#)
- E-Mail an die Admins [↗](#)

Item: object_319930

- Objekt ansehen
- Änderungen ansehen
- Objekt bearbeiten
- Nur dieses Objekt bearbeiten
- Objekt und alle Kind-Objekte bearbeiten
- Orte in 5 km Entfernung
- Artikel zu diesem

Dobersdorf

| | |
|-------------------------------------|---|
| GOV-Kennung | http://gov.genealogy.net/object_319930 |
| Name | <ul style="list-style-type: none">Dobersdorf (deu) |
| Typ | <ul style="list-style-type: none">Gemeinde (1928-10-01 -) |
| Einwohner | <ul style="list-style-type: none">505 (1939) Quelle894 (1946) Quelle873 (1950) Quelle667 (1970-05-27) Quelle Seite 841187 (1999) Quelle1287 (2002) |
| Postleitzahl | <ul style="list-style-type: none">2301 (1970-05-27) Quelle Seite 84 |
| Webseite | <ul style="list-style-type: none">http://de.wikipedia.org/wiki/Dobersdorf ↗ |
| Amtlicher Gemeindeschlüssel | <ul style="list-style-type: none">01057016 |
| externe Kennung | <ul style="list-style-type: none">opengeodb:15670wikidata:Q636598 |
| Artikel zu diesem Objekt im GenWiki | <ul style="list-style-type: none">http://wiki-de.genealogy.net/GOV:object_319930 ↗ |
| Geographische Position | <ul style="list-style-type: none">54.3121°N 10.2926°O berechneter Mittelpunkt des ObjektsNummer des TK25-Kartenblatts: 1627 |
| Kontaktmöglichkeiten | Wenn Sie mit anderen Personen, die sich für Schleswig-Holstein |

Diese Karte zeigt die Position oder den Umriss des Objekts. Haben Sie einen Fehler entdeckt? Dann würden wir uns über eine [Nachricht](#) [↗](#) freuen.

48

Anknüpfungspunkte

Untergeordnete Objekte

| Name | Typ | GOV-Kennung | Zeitraum |
|-----------------------|--------------|--------------|----------------|
| Charlottenhof | Hof | CHAHOF_W2301 | |
| Dobersdorf | Gut | DOBORFJO54DH | |
| Friedrichsberg | Hof | FRIERG_W2301 | |
| Jasdorf | Dorf | JASORFJO54DH | |
| Lilienthal, Liliental | Dorf | LILTALJO54DG | (1928-10-01 -) |
| Moorsehden | Hof | MOODEN_W2301 | |
| Mörken | Häusergruppe | MORKEN_W2301 | |
| Neuenkrug | Häusergruppe | NEURUG_W2301 | |
| Neunteich | Hof | NEUICHJO54DH | (1970) |
| Rehburg | Hof | REHURG_W2301 | |
| Schädtbek | Gut | SCHBEK_W2301 | |
| Söhren | Häusergruppe | SOHRENJO54DH | |
| Timbrook | Forsthaus | TIMOOK_W2301 | |
| Tökendorf | Dorf | TOKORFJO54DI | |
| Voßberg | Häusergruppe | VOSER1_W2301 | |
| Wildhaus | Hof | WILAUS_W2301 | |
| Wulfsburg | Hof | WULURG_W2301 | |
| Wulfskuhl | Hof | WULUHL_W2301 | |

Vorschläge

Vorschläge

- Trennung von Wohnplätzen und Verwaltungseinheiten
- Aufnahme historischer Verwaltungseinheiten
- Aufnahme weiterer Wohnplätze
- Nutzung/Ausbau des vorhandenen Typsystems
- Verknüpfung zu anderen Datenbeständen mit weiteren Informationen, wie
 - wechselnde Zugehörigkeiten
 - weitere statistische Daten (z.B. Bevölkerungszahlen)

Vielen Dank für Ihre Aufmerksamkeit!

Gelegenheit für Diskussion...